

Чертеж межевания территории элемента планировочной структуры № 9 жилого района III проекта планировки территории, расположенной в границах:
Ленинградская площадь – проспект К. Маркса – улица Братская – граница полосы отвода железной дороги – правый берег реки Иртыш –
в Центральном, Ленинском административных округах города Омска

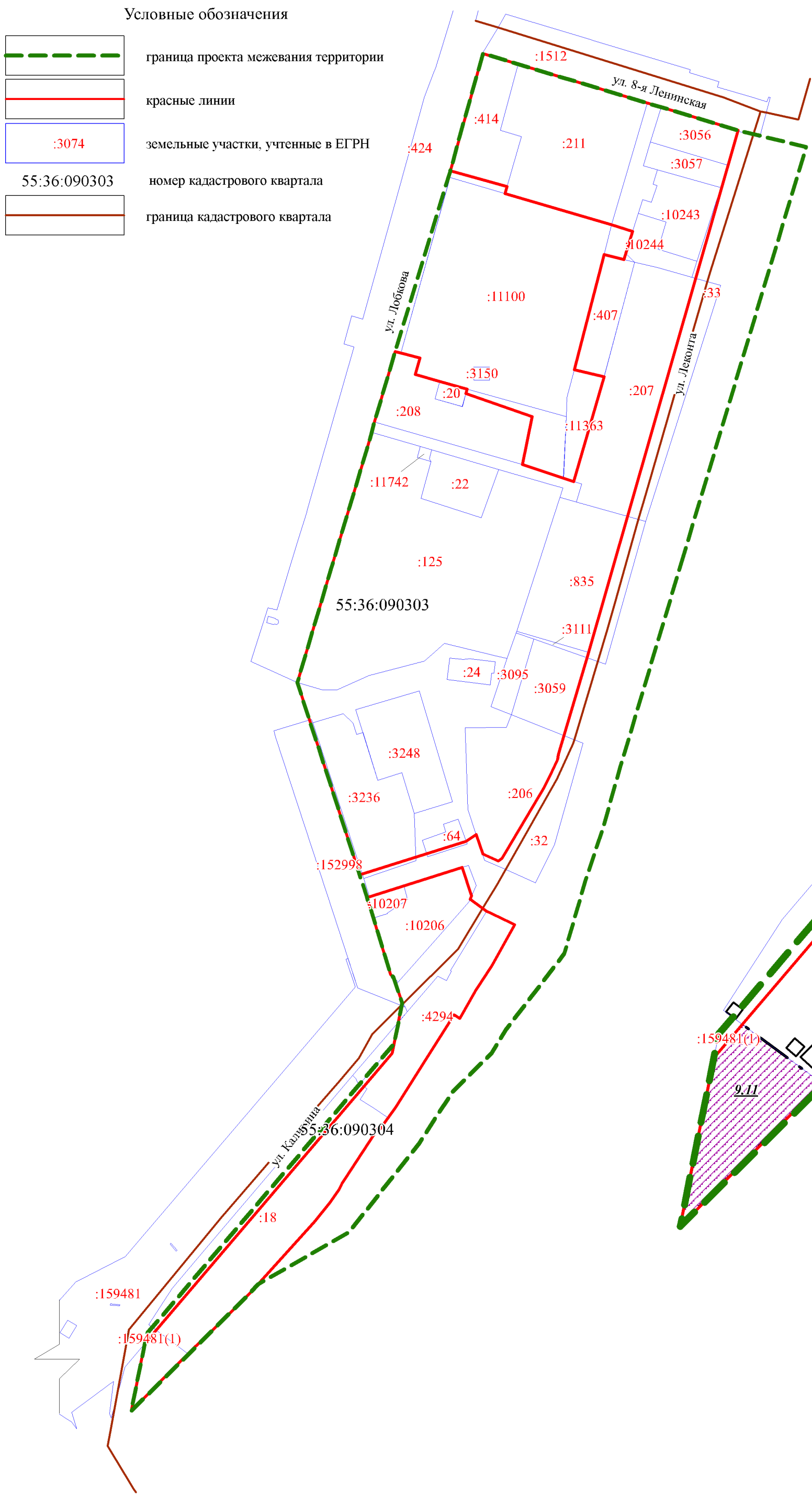
Схема расположения границ проектирования и элементов планировочной структуры проекта планировки территории, расположенной в границах: Ленинградская площадь – проспект К. Маркса – улица Братская – граница полосы отвода железной дороги – правый берег реки Иртыш – в Центральном, Ленинском административных округах города Омска

Приложение
к проекту межевания территории элемента
планировочной структуры № 9 жилого района III
проекта планировки территории, расположенной
в границах: Ленинградская площадь – проспект К. Маркса –
улица Братская – граница полосы отвода железной
дороги – правый берег реки Иртыш – в Центральном, Ленинском
административных округах города Омска

- Условные обозначения
- граница утвержденного проекта планировки территории
 - граница проекта межевания территории
 - красные линии
 - граница планировочного района
 - дороги, улицы, проезды
 - граница проектируемой территории
 - номер элемента планировочной структуры
 - номер района

M 1:10 000

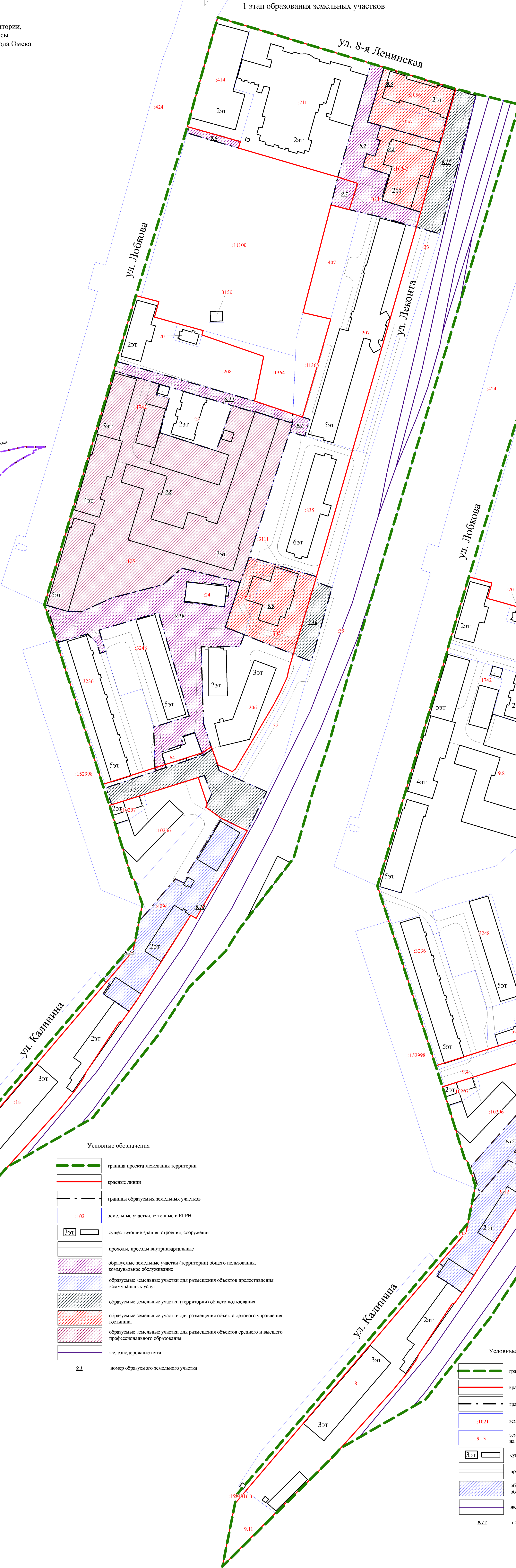
1 этап образования земельных участков
Схема кадастрового плана территории
M 1:2500



- Условные обозначения
- граница проекта межевания территории
 - красные линии
 - границы образуемых земельных участков
 - земельные участки, учтенные в ЕПРН
 - существующие здания, строения, сооружения
 - проходы, проезды внутриквартальные
 - образуемые земельные участки (территории) общего пользования, коммунальное обслуживание
 - образуемые земельные участки для размещения объектов предоставления коммунальных услуг
 - образуемые земельные участки (территории) общего пользования
 - образуемые земельные участки для размещения объектов делового управления, гостиница
 - образуемые земельные участки для размещения объектов среднего и высшего профессионального образования
 - железнодорожные пути
 - номер образуемого земельного участка

M 1:1000

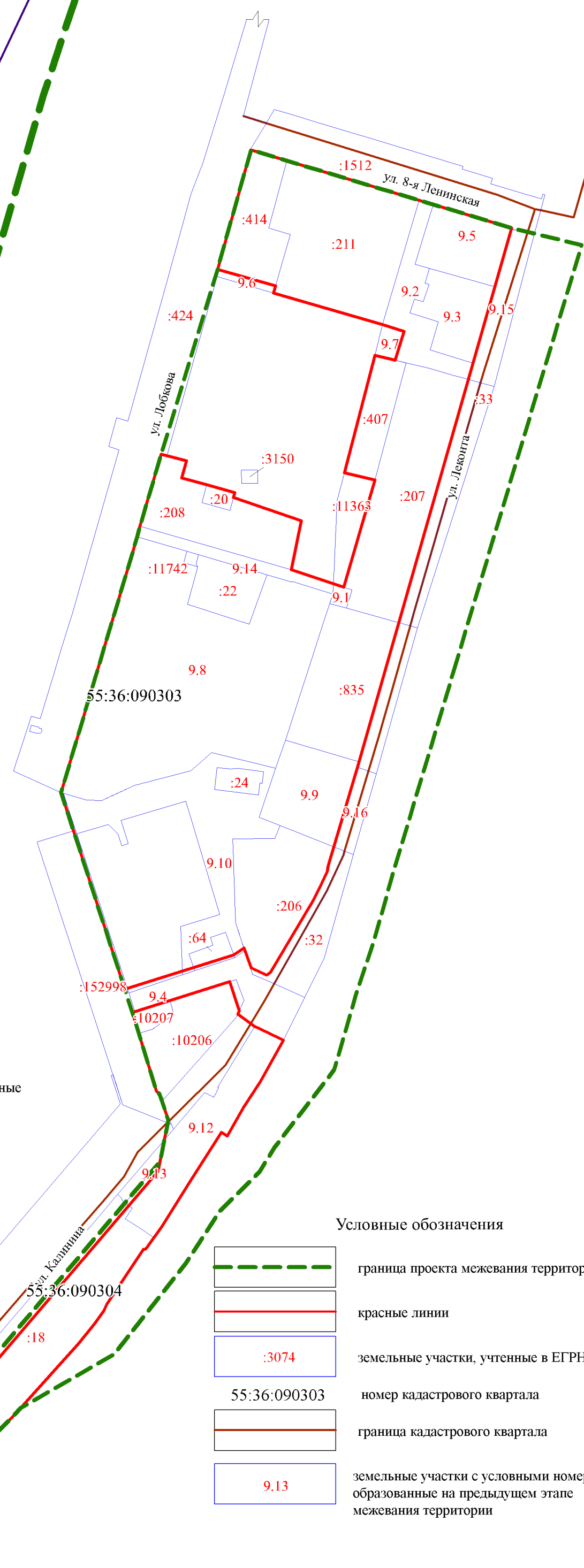
1 этап образования земельных участков



2 этап образования земельных участков

- Условные обозначения
- граница проекта межевания территории
 - красные линии
 - границы образуемых земельных участков
 - земельные участки, учтенные в ЕПРН
 - существующие здания, строения, сооружения
 - проходы, проезды внутриквартальные
 - образуемые земельные участки для размещения объектов делового управления, гостиница
 - образуемые земельные участки для размещения объектов среднего и высшего профессионального образования
 - железнодорожные пути
 - номер образуемого земельного участка

2 этап образования земельных участков
Схема кадастрового плана территории
M 1:2500



Примечание:
1. Заказчик: АО «Омскэлектро».
2. Разработчик: ООО «Димеллора».
3. Координаты характерных точек определены аналитическим методом, средняя квадратическая погрешность местоположения характерных точек не более 0,10 м.